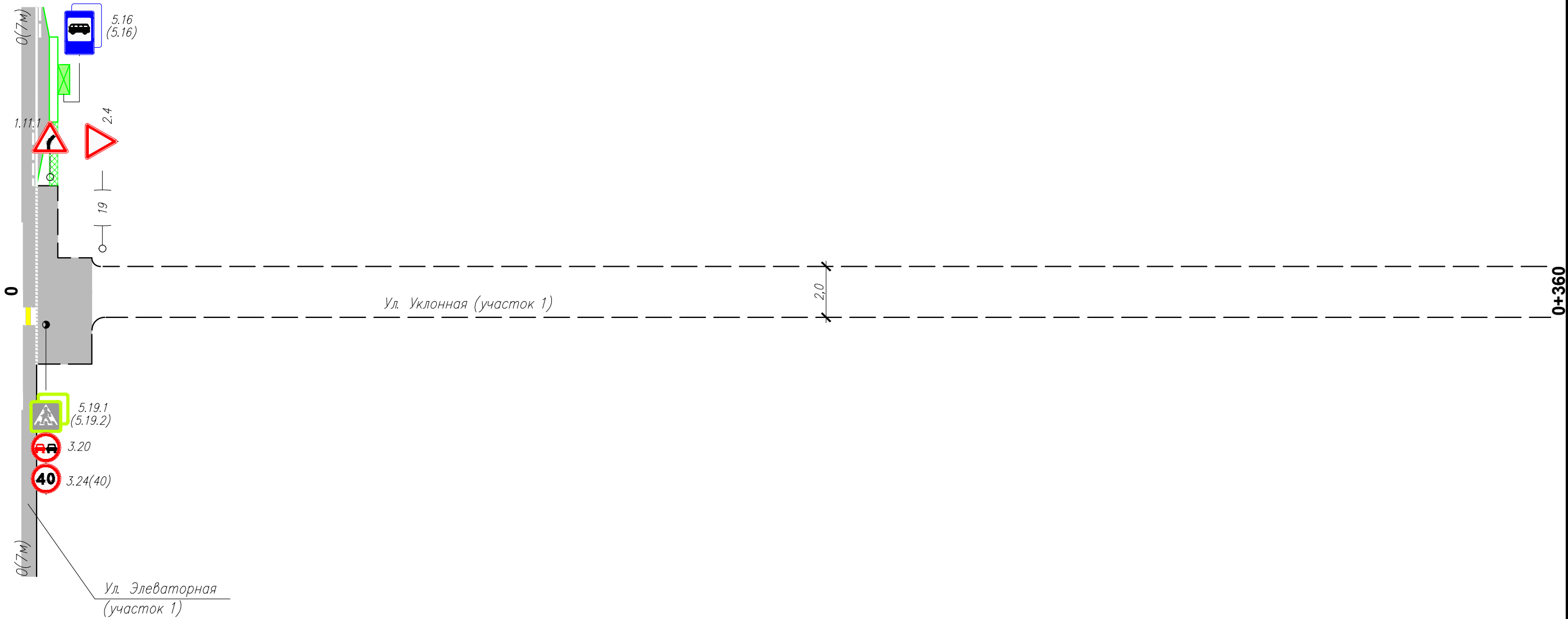


Тротуары слева	
Дорожные ограждения и направл. уст-ва слева	
Дорожные ограждения и направл. уст-ва по осевой	
Горизонтальная дорожная разметка слева	2-я от осевой
	1-я от осевой
Элементы дороги в плане	18 (L=7м) 23 33 L=18м 51 165 L=15м 80
Элементы дороги в продольном профиле	0/00



Инв. N подлин. Подпись и дата Взам инв. N

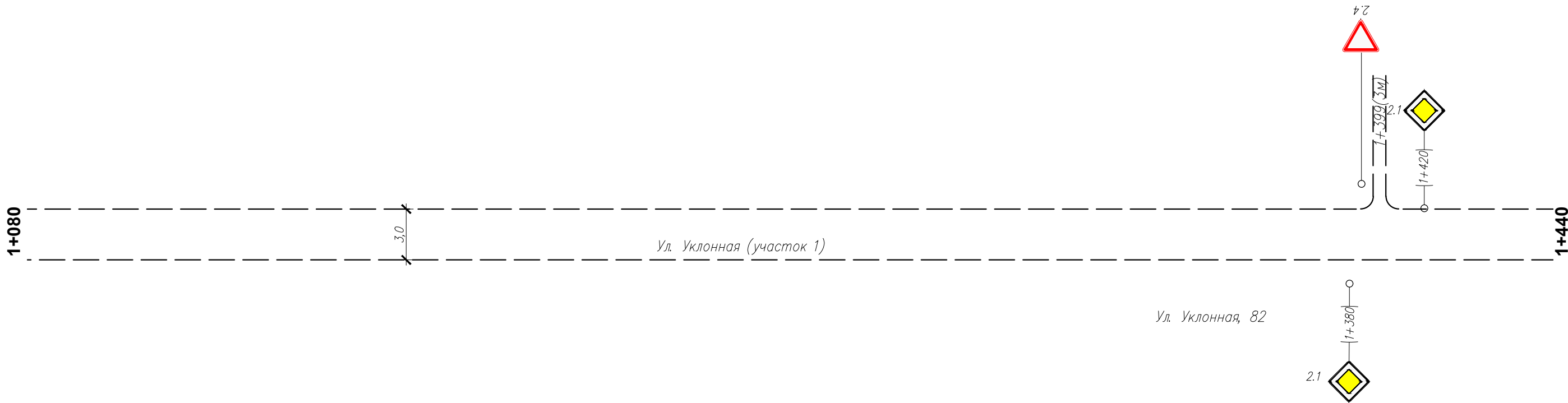
Горизонтальная дорожная разметка справа	Осевая линия	
	1-я от осевой	
	2-я от осевой	
Дорожные ограждения и направл. уст-ва справа		
Тротуары справа		

Тротуары слева											
Дорожные ограждения и направл. уст-ва слева											
Дорожные ограждения и направл. уст-ва по осевой											
Горизонтальная дорожная разметка слева	2-я от осевой										
	1-я от осевой										
Элементы дороги в плане		<div>578<span style="border: 1px solid black; border-radius: 50%; padding: 2px;">L=13м 91</span>591</div>									
Элементы дороги в продольном профиле		0/00									
<p>Ул. Элеваторная, 20</p> <div><div>0+360</div><div><div></div><div>2,0</div><div></div></div><div>Ул. Уклонная (участок 1)</div><div><div></div><div>3,0</div><div></div></div><div>0+720</div></div>											
Горизонтальная дорожная разметка справа	Осевая линия										
	1-я от осевой										
	2-я от осевой										
Дорожные ограждения и направл. уст-ва справа											
Тротуары справа											
<div><div><div></div><div>Изм.</div></div><div><div></div><div>Кол.уч.</div></div><div><div></div><div>Лист</div></div><div><div></div><div>N док</div></div><div><div></div><div>Подп.</div></div><div><div></div><div>Дата</div></div></div> <div>Ул. Уклонная (участок 1)</div> <div><div>Лист</div><div>2</div></div>											



Тротуары слева		
Дорожные ограждения и направл. уст-ва слева		
Дорожные ограждения и направл. уст-ва по осевой		
Горизонтальная дорожная разметка слева	2-я от осевой	
	1-я от осевой	
Элементы дороги в плане		
Элементы дороги в продольном профиле		

(140°) L=46м



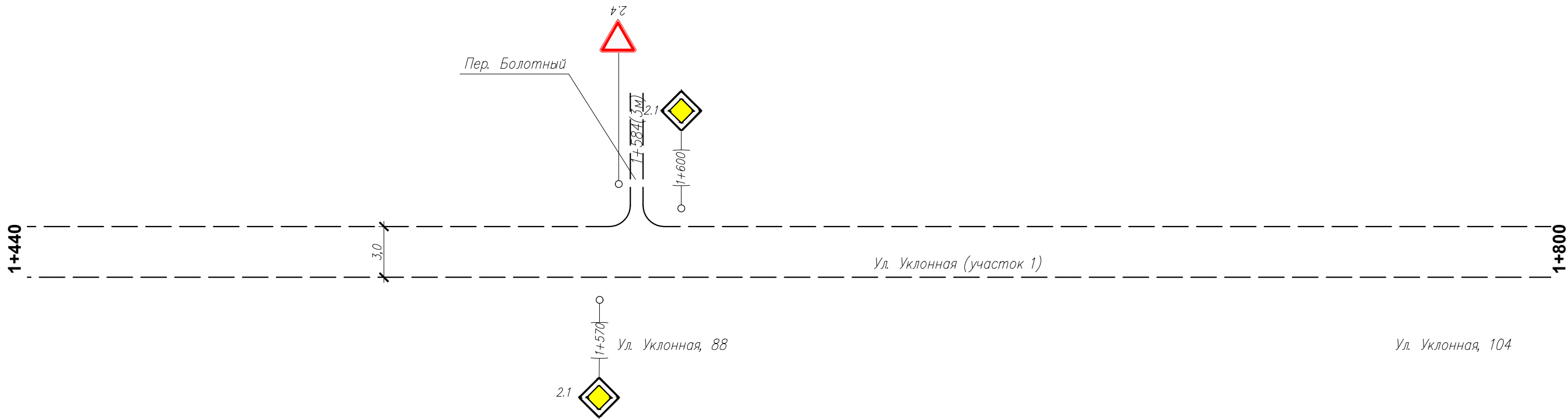
Инв. N подлин.	Подпись и дата	Взам. инв. N
----------------	----------------	--------------

Горизонтальная дорожная разметка справа	Осевая линия	
	1-я от осевой	
	2-я от осевой	
Дорожные ограждения и направл. уст-ва справа		
Тротуары справа		

Изм.	Кол.уч.	Лист	N док.	Подп.	Дата

Ул. Уклонная (участок 1)

Тротуары слева	
Дорожные ограждения и направл. уст-ва слева	
Дорожные ограждения и направл. уст-ва по осевой	
Горизонтальная дорожная разметка слева	2-я от осевой
	1-я от осевой
Элементы дороги в плане	
Элементы дороги в продольном профиле	



Горизонтальная дорожная разметка справа	Осевая линия	
	1-я от осевой	
	2-я от осевой	
Дорожные ограждения и направл. уст-ва справа		
Тротуары справа		

Изм.	Кол.уч.	Лист	N док	Подп.	Дата

Ведомость размещения дорожных знаков

№ п/п	Номер знака по ГОСТ Р 52290-2004	Наименование знака	Типоразмер знака	Площадь знаков, м2 (для знаков индивидуального проектирования)	Адрес (км + м)	Установлено/ требуется установить	Количество	Месторасположение	
1	2	3	4	5	6	7	8	9	10
		<b>ЗНАКИ ПРИОРИТЕТА</b>							
1	2.1	Главная дорога	2		0+600	требуется	1	слева	
2			2		0+830	требуется	1	слева	
3			2		0+970	требуется	1	слева	
4			2		1+420	требуется	1	слева	
5			2		1+600	требуется	1	слева	
6			2		0+800	требуется	1		справа
7			2		0+940	требуется	1		справа
8			2		1+380	требуется	1		справа
9			2		1+570	требуется	1		справа
10	2.4	Уступите дорогу	2		0+019	требуется	1	слева	
		<b>Итого установлено</b>					0		
		<b>Итого требуется</b>					10		
		<b>Итого</b>					10		
		<b>Итого установлено</b>					0		
		<b>Итого требуется</b>					10		
		<b>Итого</b>					10		

Инв. N подлин.	Подпись и дата	Взам инв. N

Изм.	Кол.уч.	Лист	N док	Подп.	Дата

Ул. Уклонная (участок 1)